

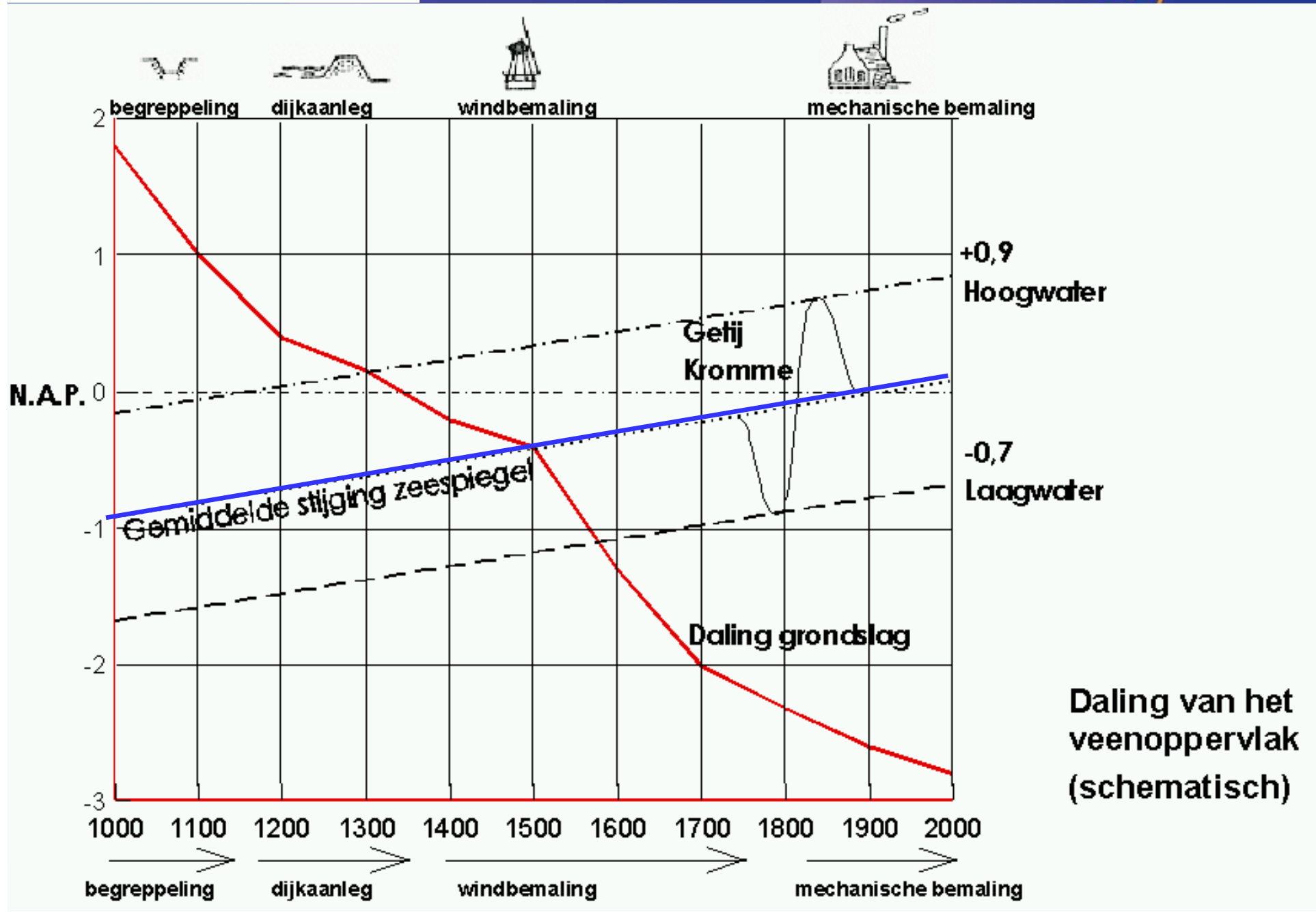
Krimpenerwaard

Netwerk Land en Water

Donderdag 15 mei 2008

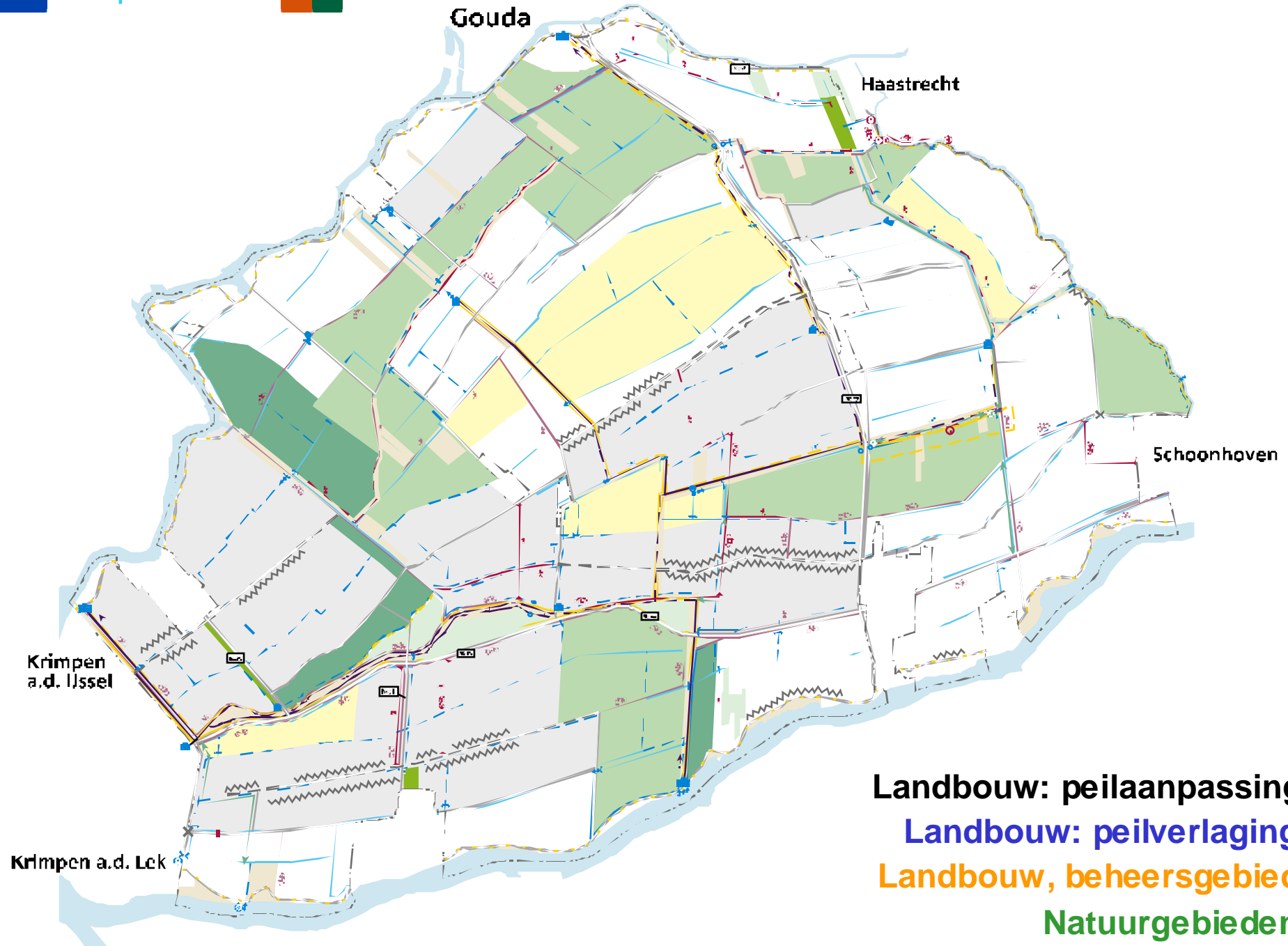
Door: Tjeerd Dijkstra







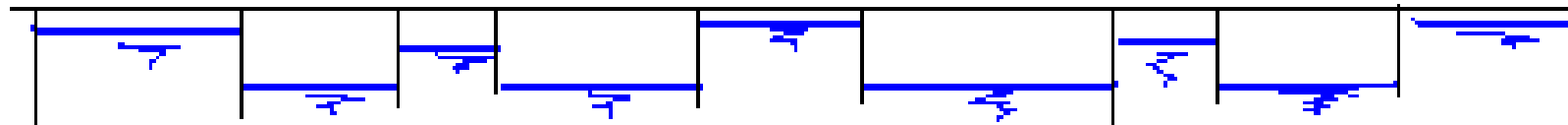
Landinrichting
Krimpenerwaard





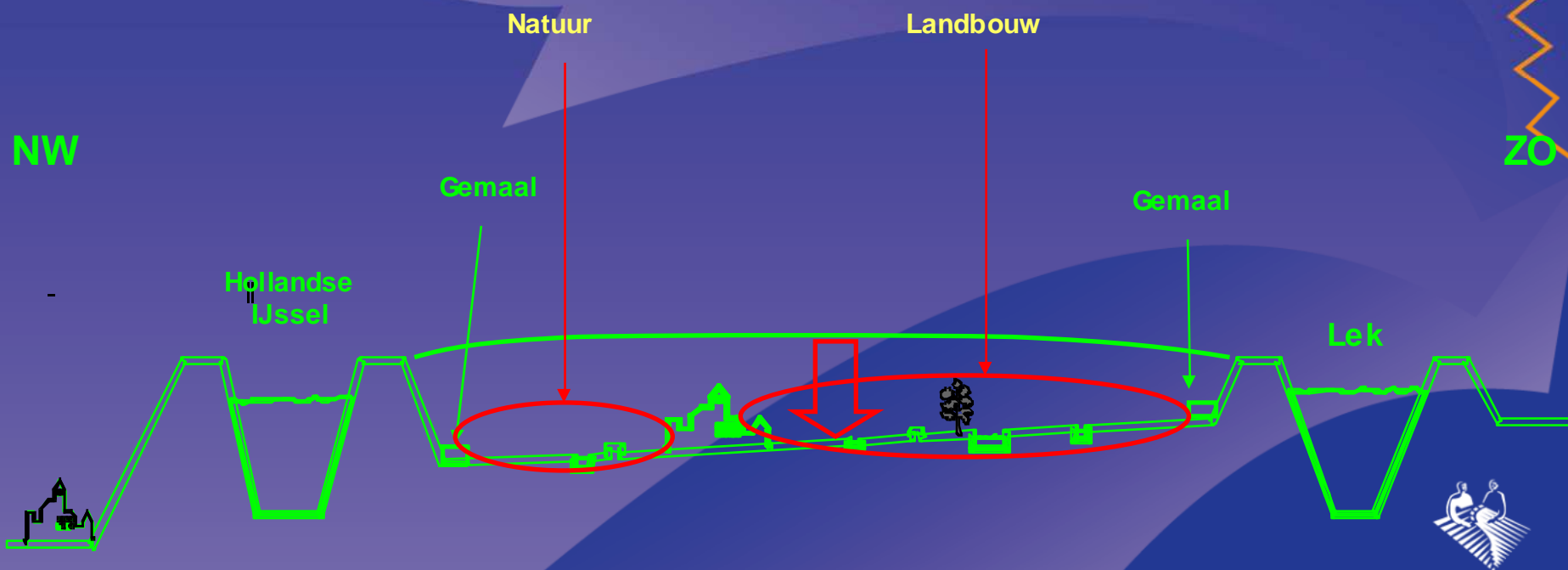
Peilvakken schematisch

natuur land weg land natuur land weg land natuur
bouw bouw bouw bouw bouw bouw bouw bouw



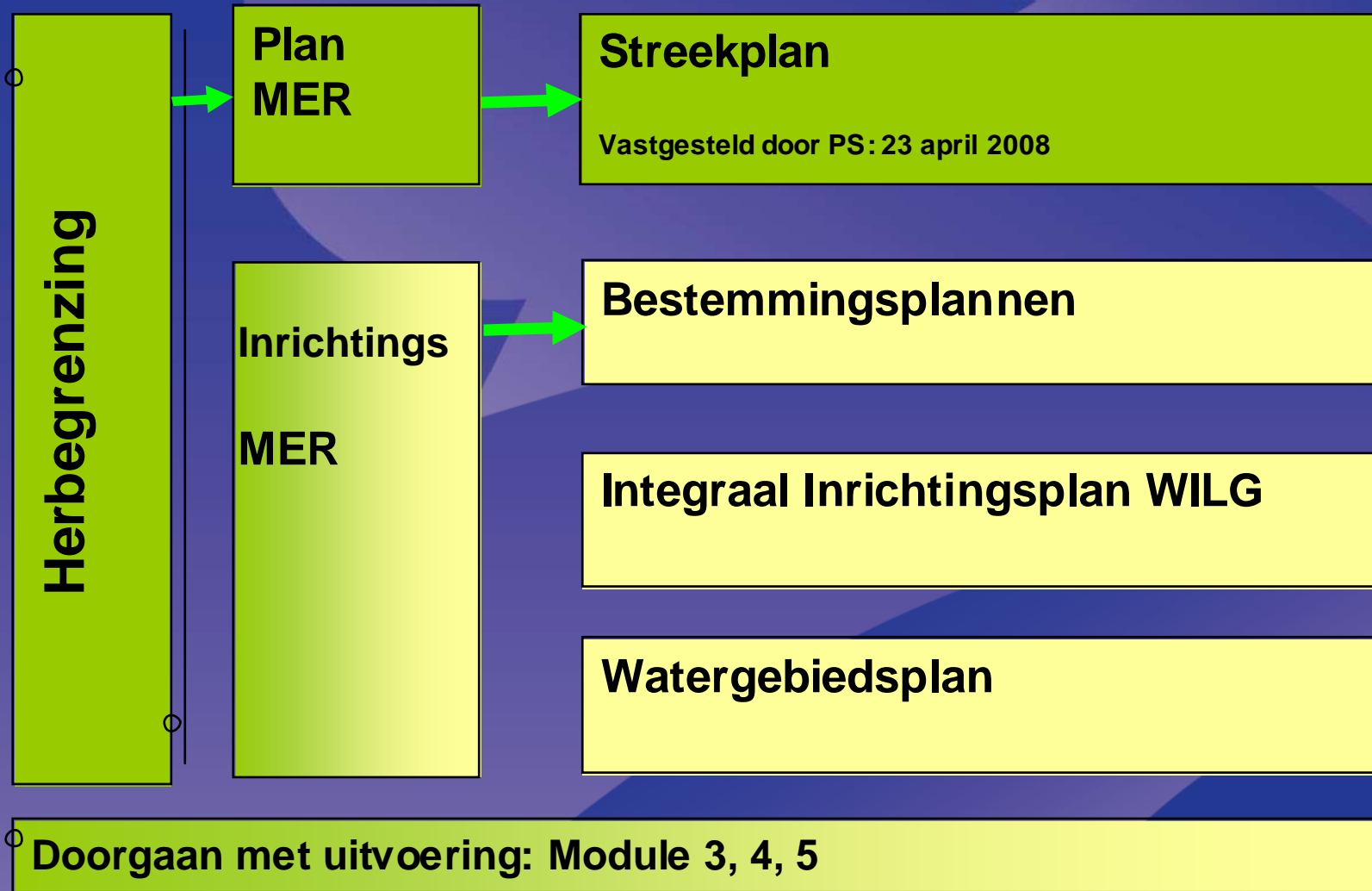


Doorsnede Krimpenerwaard





Procedure





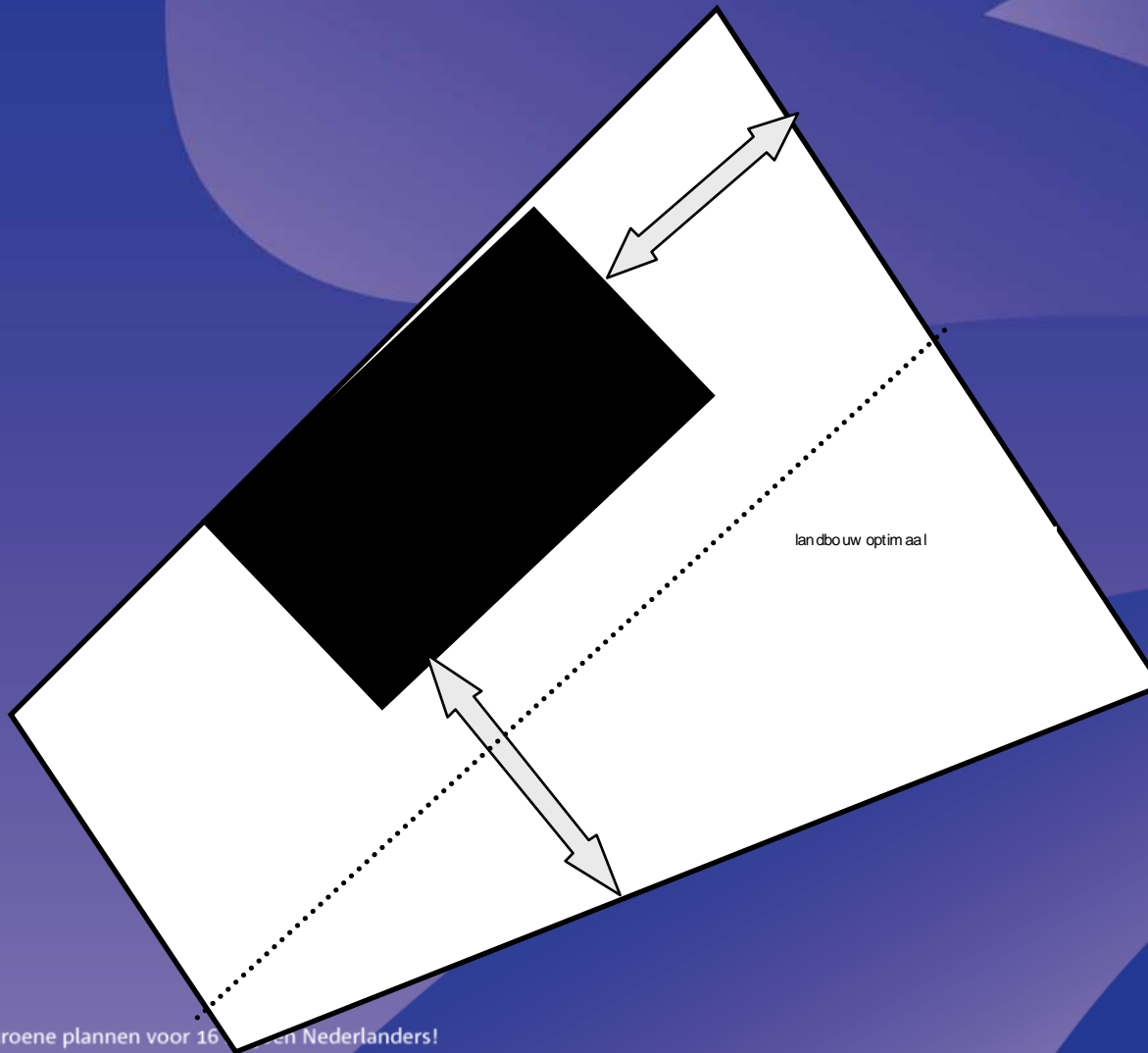
Doel planMER

- **Beschrijven effecten**
- **Vinden van beste locatie natuur- en landbouwgebieden**
- **Deel van traject Streekplanwijziging**



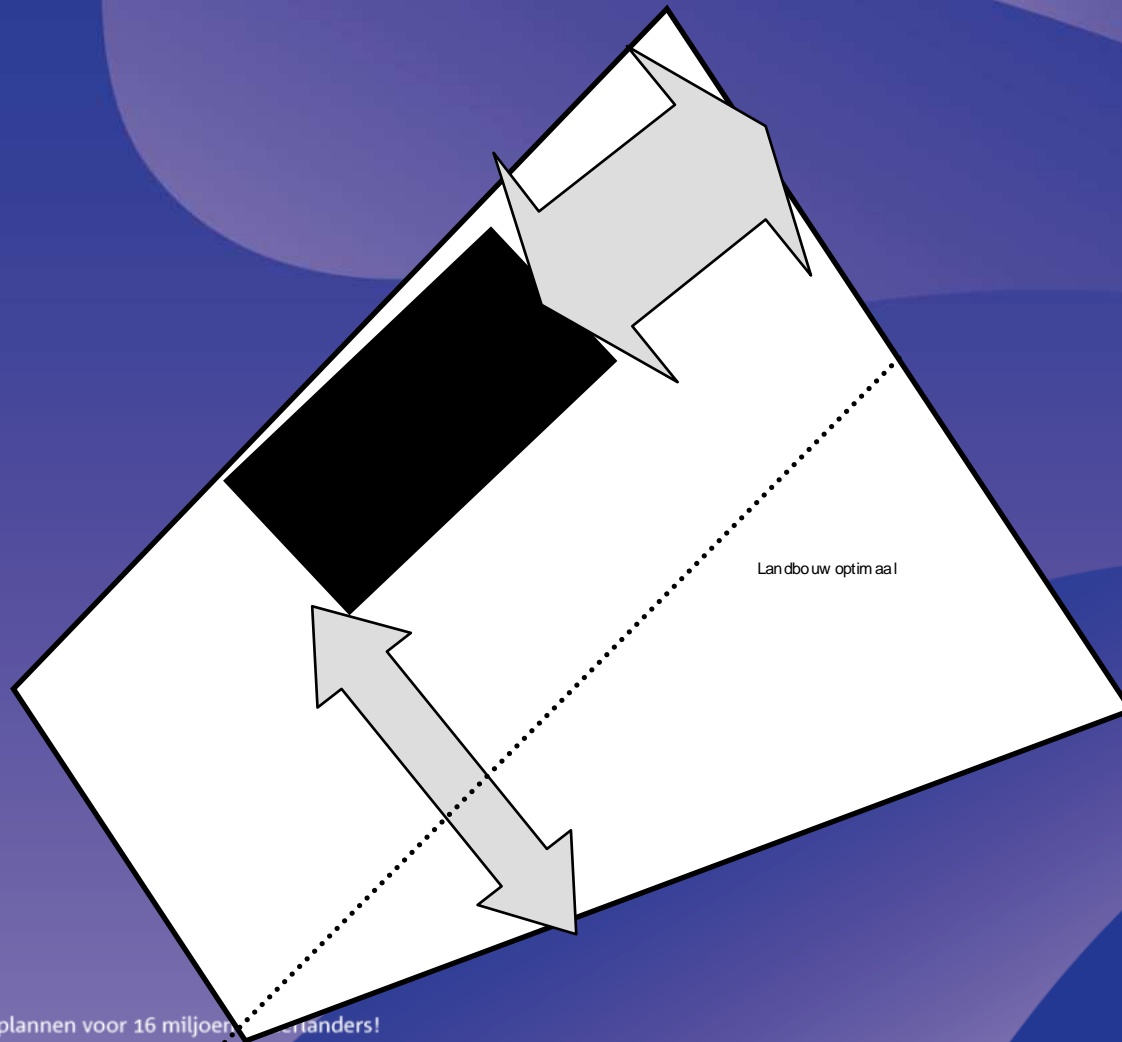


Model: Grote eenheden natuur

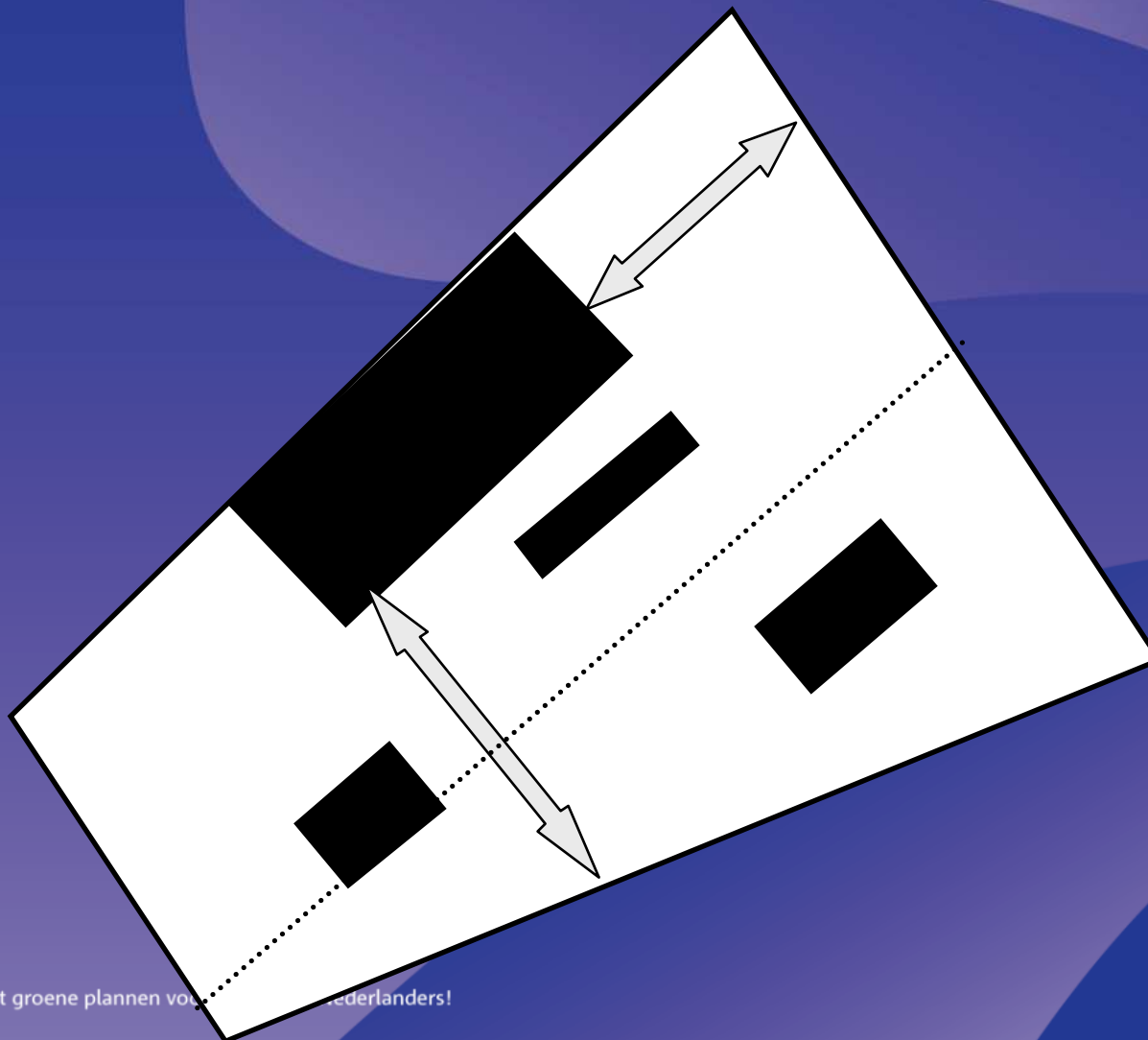




Model Optimale robuuste verbinding


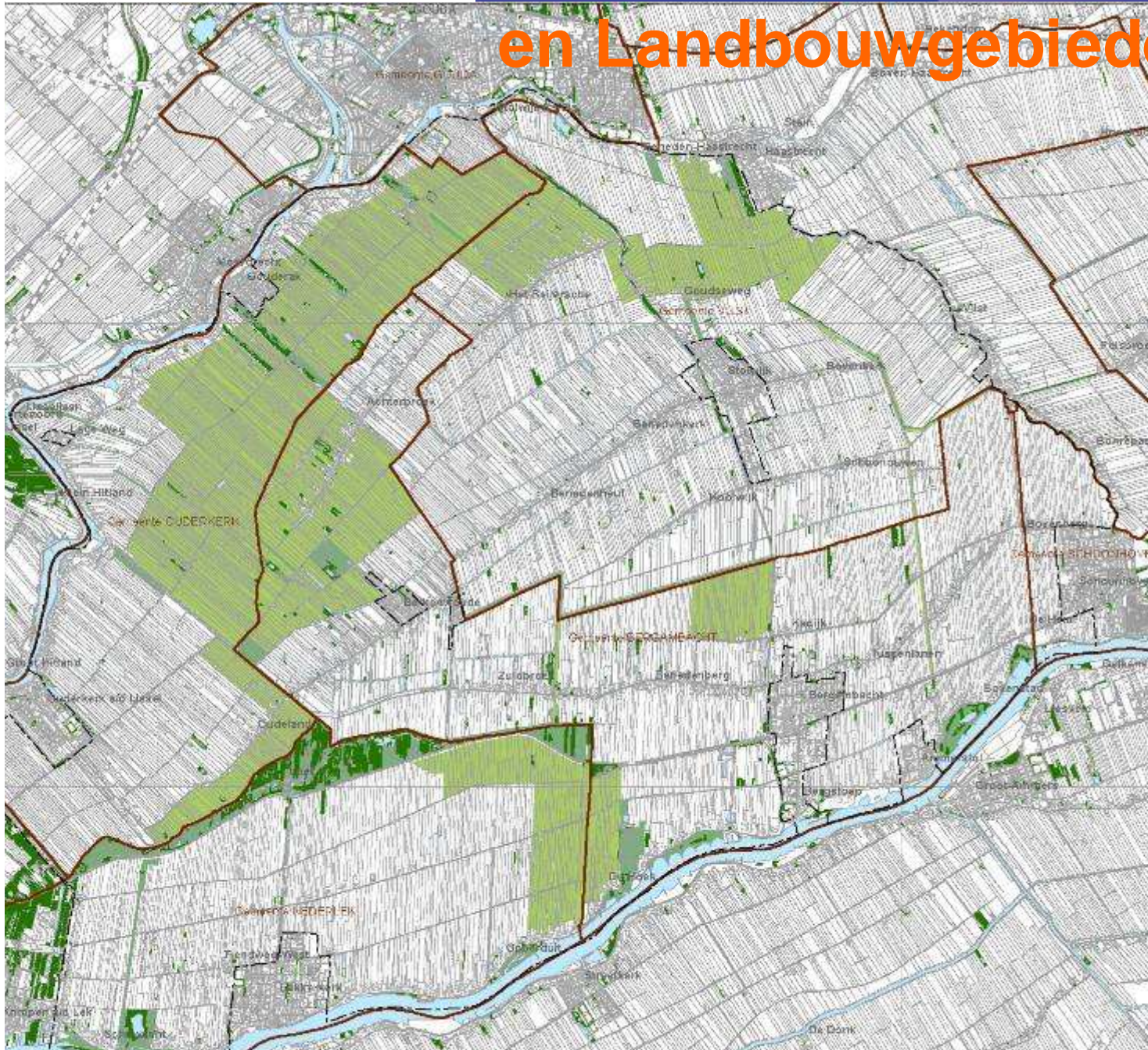


Model: Veenweidevogel kernen





Herbegrenzing Natuur- en Landbouwgebieden



Ontwerpvorstellen
Natuurgebiedsplan Krimpenerwaard

19 april 2007

Legenda

- Grens Herinrichting Krimpenerwaard
- Gemeentegrens
- Bestaande natuur en recreatie
- begrenzing natuurgebiedsplan

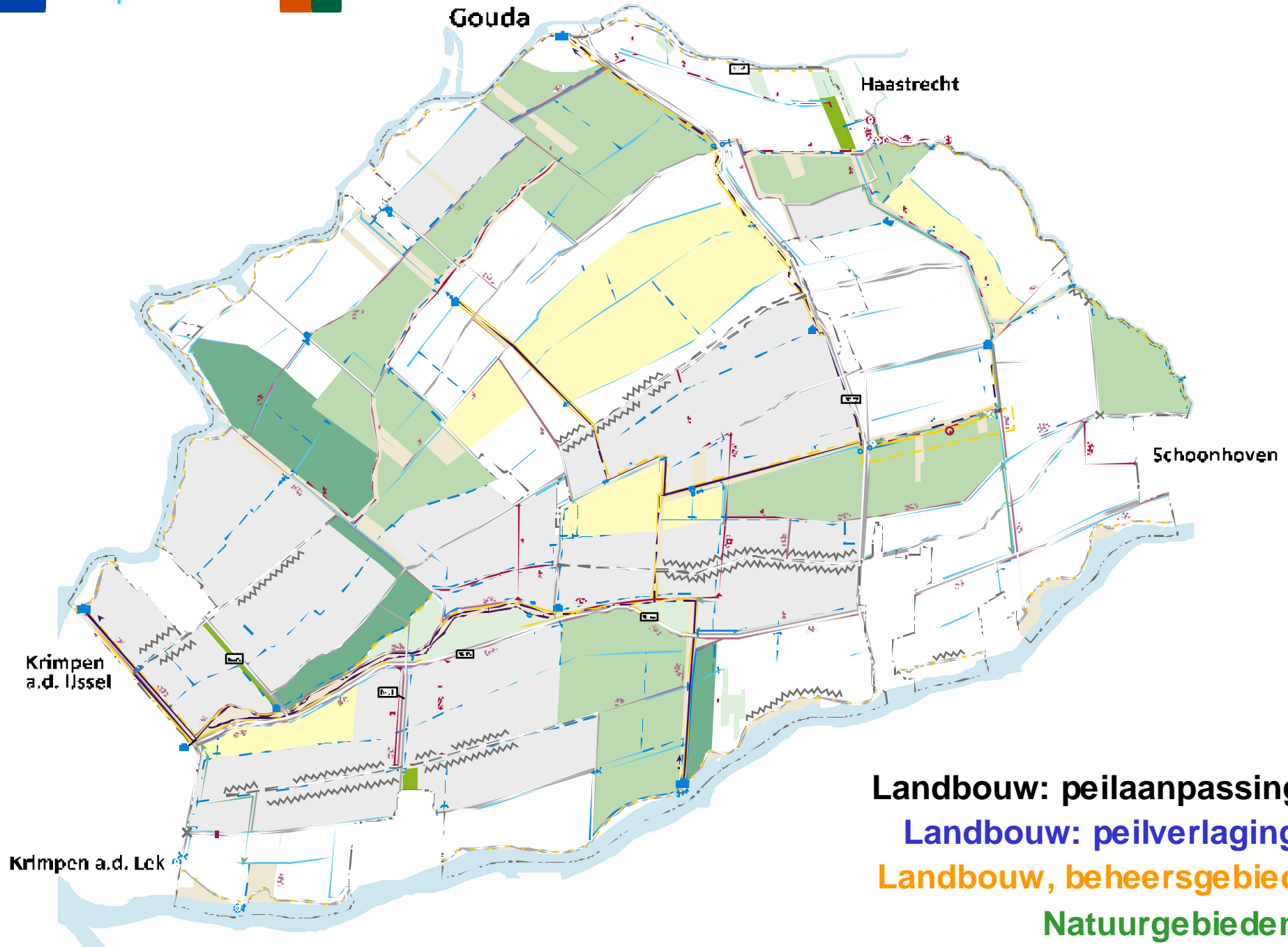


DLG Regio West





Landinrichting
Krimpenerwaard





Procedure





Procedure





Stappen Integraal Inrichtingsplan

InrichtingsMER

Effecten, lokalisering natuurdoelen
Effecten, zonering recreatie
Landschap en cultuurhistorie

Landbouw:

- Ruil- en Aankoopplan

Water:

- Watergebiedsplan

Recreatie visie

Integraal Inrichtingsplan

Uitvoeringsstrategieplan



De uitvoering gaat door

- **Alleen: geen - spijt maatregelen**



Bedankt voor uw aandacht

DLG realiseert groene plannen voor 16 miljoen Nederlanders!



dienst landelijk gebied
voor ontwikkeling en beheer